



**КОМИТЕТ ИМУЩЕСТВЕННЫХ ОТНОШЕНИЙ
АДМИНИСТРАЦИИ ПЕРМСКОГО МУНИЦИПАЛЬНОГО ОКРУГА**

РЕШЕНИЕ
о размещении объектов № 43

Пермский край
Пермский район

13.01.2022

Комитет имущественных отношений администрации Пермского муниципального округа разрешает Акционерному обществу «Газпром газораспределение Пермь» (ИНН 5902183841, ОГРН 2125902017723, почтовый адрес: 614000, г. Пермь, ул. Петропавловская, 43)

размещение объекта «Газопровод-ввод до границы земельного участка по адресу: Водопроводная ул 17, Кукуштан п (газопровод давлением до 1,2 Мпа, для размещения которого не требуется разрешения на строительство)»

на землях государственная собственность на которые не разграничена

на срок 1 год с 13.01.2023г. по 12.01.2024г.

Местоположение: Пермский край, Пермский муниципальный округ, п. Кукуштан.


Приложение: схема предполагаемых к использованию земель или части земельного участка.

Особые условия использования:

1. При размещении объекта учесть параметры ширины проезда улично-дорожной сети, во избежание сужения полосы отвода дороги.
2. Получение разрешения на производство земляных работ.

Председатель комитета имущественных
отношений администрации Пермского
муниципального округа




(подпись, печать)

Д.В. Ракицкий

Схема предполагаемых к использованию земель или части земельного участка

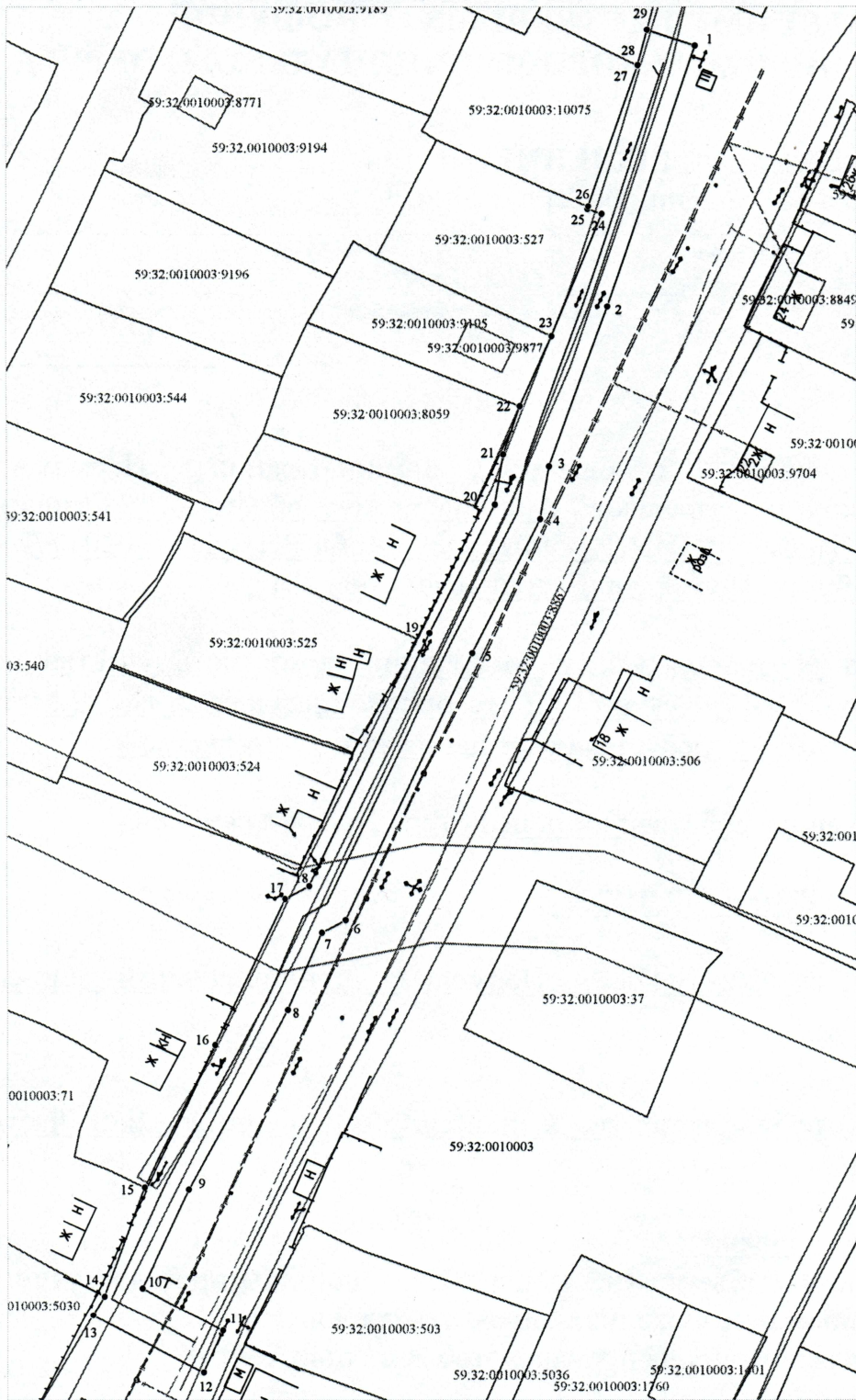
Объект: "Газопровод-ввод до границы земельного участка по адресу: Водопроводная ул 17, Кукуштан п"

Местоположение: Пермский край, Пермский район, Кукуштанское с/п, п. Кукуштан

Площадь земель или части земельного участка, кв.м.: 3111

Категория земель: земли населённых пунктов

Вид разрешенного использования земельного участка: отсутствует

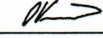


- Условные обозначения:**
- 1 — граница части земельного участка, занимаемой на период строительства
 - 2 — граница земельного участка ранее учтенного в ЕГРН, устан-ая в соотв-ии с требованиями зем. законод-ва
 - 59:32.0760101 — граница кадастрового квартала
 - 59:32.0760101:35 — кадастровый номер квартала
 - кадастровый номер земельного участка в КК
 - проектируемый газопровод-ввод
 - существующий газопровод
 - граница зоны с особыми условиями использования территории учтенная в ЕГРН

Масштаб 1:500

| Обозначение характерных точек границы № | Координаты (МСК - 59) | |
|--|-----------------------|------------|
| | X | Y |
| 391 (1) | | |
| 1 | 477580.49 | 2247417.69 |
| 2 | 477523.87 | 2247399.11 |
| 3 | 477489.20 | 2247386.63 |
| 4 | 477477.84 | 2247384.77 |
| 5 | 477448.96 | 2247370.38 |
| 6 | 477391.85 | 2247343.57 |
| 7 | 477389.16 | 2247338.57 |
| 8 | 477372.67 | 2247331.29 |
| 9 | 477334.18 | 2247310.14 |
| 10 | 477313.07 | 2247300.06 |
| 11 | 477303.84 | 2247317.38 |
| 12 | 477294.84 | 2247313.30 |
| 13 | 477307.18 | 2247289.54 |
| 14 | 477311.34 | 2247291.97 |
| 15 | 477334.62 | 2247300.64 |
| 16 | 477365.21 | 2247315.78 |
| 17 | 477396.34 | 2247330.81 |
| 18 | 477399.09 | 2247335.93 |
| 19 | 477453.32 | 2247361.38 |
| 20 | 477480.94 | 2247375.15 |
| 21 | 477491.72 | 2247376.91 |
| 22 | 477502.07 | 2247380.46 |
| 23 | 477517.35 | 2247387.27 |
| 24 | 477544.07 | 2247397.84 |
| 25 | 477545.14 | 2247394.84 |
| 26 | 477545.70 | 2247395.03 |
| 27 | 477576.03 | 2247405.46 |
| 28 | 477576.22 | 2247405.50 |
| 29 | 477583.88 | 2247407.48 |
| 1 | 477580.49 | 2247417.69 |

Описание границ смежных землепользователей:
от т.1 до т.13, от т.15 до т.22, от т.29 до т.1 - земли неразграниченной государственной (муниципальной) собственности;
от т.13 до т.14 - 59:32:0010003:5030,
от т.14 до т.15 - 59:32:0010003:71,
от т.22 до т.23 - 59:32:0010003:9195,
от т.23 до т.26 - 59:32:0010003:527,
от т.26 до т.28 - 59:32:0010003:10075,
от т.28 до т.29 - 59:32:0010003:10076.

Заявитель  Косачев О.В., по доверенности
(подпись, расшифровка подписи) № 1853 от 28.12.2022
МП Верно
(для юридических лиц и ИП)